

Legenda:











- Hranice Parcel
- Nová trasa sdělovacího vedení
- Stávající trasa sdělovacího vedení - HDPE
- Ochranné pásmo nové trasy sdělovacího vedení
- Budova
- Protlak
- Překop
- Dotčená parcela
- Nový rozvaděč Micos\_1
- Nový rozvaděč PON32


**Jiří  
Maxa** Digitálně  
podepsal Jiří Maxa  
Datum:  
2024.12.18  
07:12:45 +01'00'

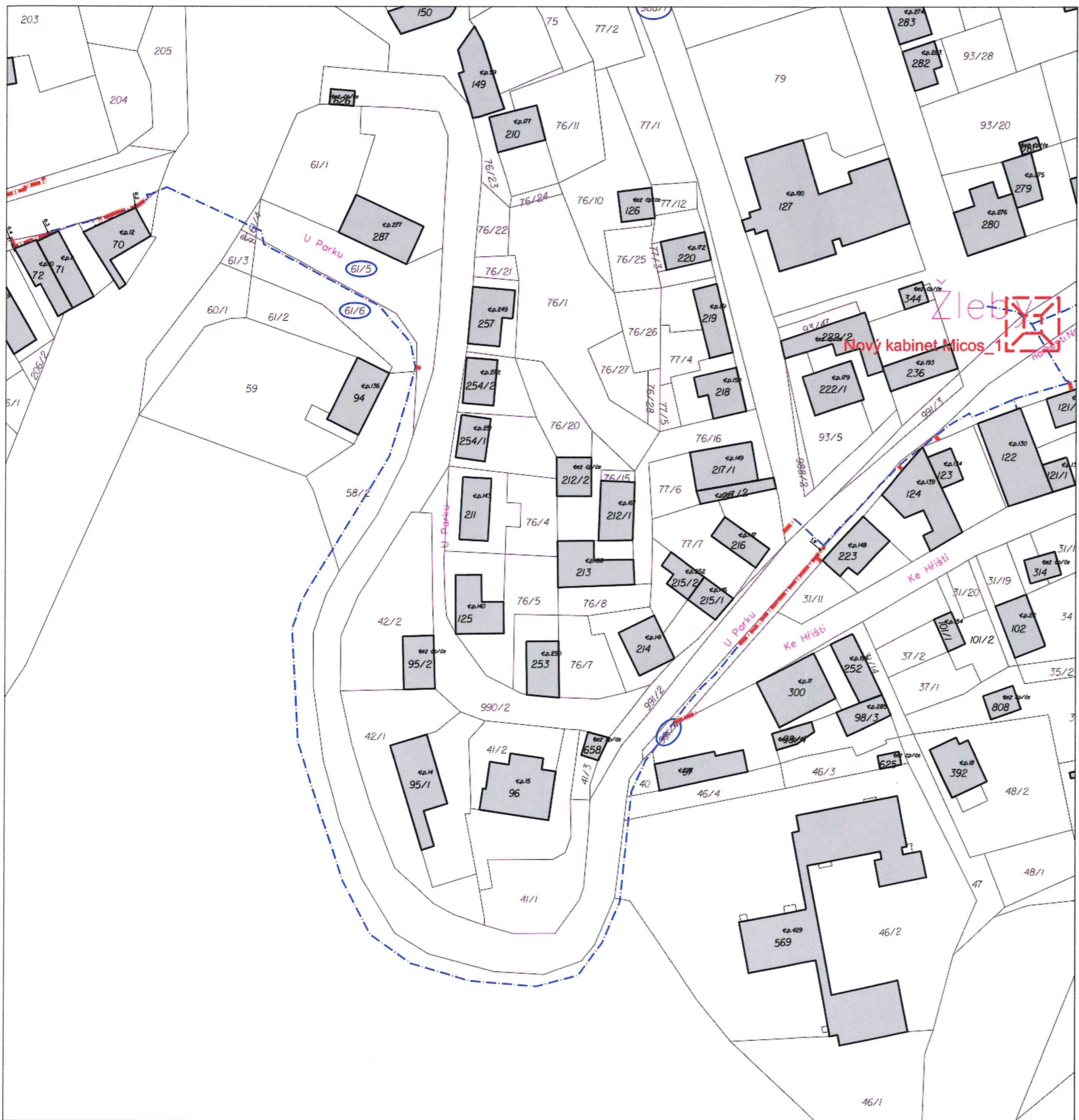
ZODPOVĚDNÝ PROJEKTANT:	VYPRACOVAL:	SCHVÁLIL:		
Jiří Maxa	Kateřina Třísková	Vladimír Možanec		
INVESTOR:			SUPTel-PROJEKT s.r.o.	
CETIN a.s., Českomoravská 2510/19, 190 00 Praha 9			Měškovská 1322/15, 312 00 Písek, IČ: 04561767	
MĚSTO: Žleby	KRAJ: Středočeský	SAP: 11010-118502	FORMÁT:	A3
FTTX_P_NADZEM_ZLKUTI_Žleby_Kutná_Hor_OK			DATUM:	10/2024
			STUPEŇ:	DpPS
			ČÍSLO ZAKÁZKY:	38800
C.2 Katastrální situační výkres			MĚRITKO:	1:1000
			ČÍSLO VÝKRESU:	C.2.01













Legenda:

-  Hranice Parcel
-  Nová trasa sdělovacího vedení
-  Stávající trasa sdělovacího vedení - HDPE
-  Ochranné pásmo nové trasy sdělovacího vedení
-  Budova
-  Protlak
-  Překop
-  Dotčená parcela
-  Nový rozvaděč Micos\_1
-  Nový rozvaděč PON32


ZODPOVĚDNÝ PROJEKTANT:	VYPRACOVAL:	SCHVÁLIL:	 SUPTel-PROJEKT s.r.o. Hrbtovní 1322/15, 312 00 Písek, IČ: 04561767	
Jiří Maxe	Kateřina Trísková	Vladimír Mazanec		
INVESTOR:			FORMÁT:	A3
CETIN a.s., Českomoravská 2510/19, 190 00 Praha 9			DATAUM:	10/2024
MĚSTO: Žleby	KRAJ: Středočeský	SAP: 11010-118502	STUPEŇ:	DpPS
FTTX_P_NADZEM_ZLKUT1_Žleby-Kutná Hor_OK			ČÍSLO ZAKÁZKY:	38800
C.2 Katastrální situační výkres			MĚŘÍTKO:	1:1000
			ČÍSLO VÝKRESU:	C.2-02



Legenda:











-  Hranice Parcel
-  Nová trasa sdělovacího vedení
-  Stávající trasa sdělovacího vedení - HDPE
-  Ochranné pásmo nové trasy sdělovacího vedení
-  Budova
-  Protlak
-  Překop
-  Dotčená parcela
-  Nový rozvaděč Micos\_1
-  Nový rozvaděč PON32


Žleby  
Nový kabinet Micos\_1

ZODPOVĚDNÝ PROJEKTANT: Jiří Maxa	VYPRACOVAL: Kateřina Trísková	SCHVÁLIL: Vladimír Možanec	 SUPTel-PROJEKT s.r.o. Wbitovní 1322/15, 312 00 Písek, IČ 04961767
INVESTOR: CETIN a.s., Českomoravská 2510/19, 190 00 Praha 9			
MĚSTO: Žleby	KRAJ: Středočeský	SAP: 11010-118502	FORMÁT: A3
FTTX_P_NADZEM_ZLKUT1_Žleby-Kutná Hor_OK			DATA: 10/2024
			STUPEŇ: DpPS
			ČÍSLO ZKÁZKY: 38800
C.2 Katastrální situační výkres			MĚRITKO: 1:1000
			ČÍSLO VÝKRESU: C.2.03



Legenda:

-  Hranice Parcel
-  Nová trasa sdělovacího vedení
-  Stávající trasa sdělovacího vedení - HDPE
-  Ochranné pásmo nové trasy sdělovacího vedení
-  Budova
-  Protlak
-  Překop
-  Dotčená parcela
-  Nový rozvaděč Micos\_1
-  Nový rozvaděč PON32

ZODPOVĚDNÝ PROJEKTANT:	VYPRACOVAL:	SCHVÁLIL:	 SUPTel-PROJEKT s.r.o. Wbitovni 1322/15, 312 00 Písek, IČ: 04981767	
Jiří Maxe	Kateřina Trísková	Vladimír Mozonec		
INVESTOR:			FORMÁT:	A3
CETIN a.s., Českomoravská 2510/19, 190 00 Praha 9			DATUM:	10/2024
MĚSTO: Žleby	KRAJ: Středočeský	SAP: 11010-118502	STUPEŇ:	DpPS
FTTX_P_NADZEM_ZLKUTI_Žleby-Kutná Hor_OK			ČÍSLO ZKÁZKY:	38800
C.2 Katastrální situační výkres			MĚRITKO:	1:1000
			ČÍSLO VÝKRESU:	C.2.04